




Podpis: _____ Datum: _____

Revize:	Datum:	Popis:	Kontroloval:
P01	25.5.2021	Pracovní verze dokumentace k připomínkám	Ing. Dávid Kuczik
001	25.10.2021	Definitivní verze dokumentace	Ing. Dávid Kuczik

Stavebník/Investor:	Správa železnic, státní organizace	
Adresa:	Dlážděná 1003/7, 110 00 Praha 1	
Zástupce investora:	Stavební správa západ	
Adresa:	Sokolovská 1995/278, 190 00 Praha 9	

<p>Zhotovitel stavby:</p> <p>Adresa:</p> <p>Kontakt:</p>	<p>SAGASTA s.r.o.</p> <p>Novodvorská 1010/14, 142 00, Praha 4 - Lhotka</p> <p>T: +420 261 344 100</p> <p>E: info@sagasta.cz</p> <div data-bbox="1010 1140 1383 1216">  <p>SAGASTA</p> </div>		
<p>Zhotovitel objektu:</p> <p>Adresa:</p> <p>Kontakt:</p>	<p>SAGASTA s.r.o.</p> <p>Novodvorská 1010/14, 142 00, Praha 4 - Lhotka</p> <p>T: +420 261 344 100</p> <p>E: info@sagasta.cz</p> <div data-bbox="1010 1292 1383 1368">  <p>SAGASTA</p> </div>		
<p>Hlavní projektant (HIP):</p> <p>Ing. Dávid Kuczik</p>	<p>Specialista:</p> <p>Ing. Dávid Kuczik</p>	<p>Odpovědný projektant:</p> <p>Ing. Dávid Kuczik</p>	<p>Zpracovatel:</p> <p>Ing. Dávid Kuczik</p>

Název stavby/akce:	Rekonstrukce mostu v km 162,879 trati Liberec - Černousy			Označení (S-kód): S632000171
				Označení zhotovitele: 120 123
Název části:	Geodetická dokumentace			Označení části: I.5
Název objektu:				Číslo objektu/komplexu:
Název přílohy:	Obvod stavby			Číslo přílohy: 1 001
Název dílčí části přílohy:	Seznam rozdělení lomových bodů obvodu stavby			Paré:
Kraj: Liberecký	Katastrální území: Růžodol I [682209]	TUDU: 0951 02		
Stupeň dokumentace:	Datum zpracování:	Formáty:	Měřítko:	
DUSP	25.05.2021	2xA4	-	

S-kód:													Stupeň dokumentace: Část:													Objekt:													Podobjekt:													Příloha:													Revize:												
S	6	3	2	0	0	0	1	7	1	-	D	U	S	P	-	I	5	X	X	X	-	X	X	X	X	X	X	X	X	X	-	X	X	-	1	-	0	0	1	-	0	0	1																																		